



АДМИНИСТРАЦИЯ ГОРОДА ПЕРМИ
ДЕПАРТАМЕНТ ЗЕМЕЛЬНЫХ ОТНОШЕНИЙ

РЕШЕНИЕ

о размещении объектов № 1704 от 12.12.2018

г. Пермь, ул. Сибирская, 15

Департамент земельных отношений администрации города Перми в соответствии с пунктом 3 статьи 39.36 Земельного кодекса Российской Федерации, Положением о порядке и условиях размещения объектов на землях или земельных участках, находящихся в государственной или муниципальной собственности, на территории Пермского края без предоставления земельных участков и установления сервитутов, утвержденным постановлением Правительства Пермского края от 22.07.2015 № 478-п

разрешает АО «Энергетик-ПМ» (ИНН 5904007390, ОГРН 1025900893600, место нахождения: 614010, г. Пермь, пр. Комсомольский, д. 93, корпус 14)

размещение объекта: линейные сооружения канализации (в том числе ливневой) и водоотведения

способ размещения объекта: подземный

на землях: государственная собственность на которые не разграничена

на срок: 11 месяцев

местоположение: г. Пермь, Свердловский район, проспект Комсомольский.

Территория, согласно схеме, расположена в зонах с особыми условиями использования территорий: охранные зоны объектов электросетевого хозяйства, охранные зоны коммунальных тепловых сетей, приаэродромная территория аэродрома аэропорта Большое Савино.

АО «Энергетик-ПМ»:

1. Соблюдать правила охраны электрических сетей, установленные Постановлением Правительства Российской Федерации от 24.02.2009 № 160 «О порядке установления охранных зон объектов электросетевого хозяйства и особых условий использования земельных участков, расположенных в границах таких зон».

2. Соблюдать типовые правила охраны коммунальных тепловых сетей, установленные Приказом Министерства архитектуры, строительства и жилищно-коммунального хозяйства Российской Федерации от 17.08.992 № 197 «О типовых правилах охраны коммунальных тепловых сетей».

3. Соблюдать правила охранных зон воздушного пространства, установленные Постановлением Правительства Российской Федерации от 11.03.2010 № 138 «Об утверждении Федеральных правил использования воздушного пространства Российской Федерации».

В соответствии с пунктом 7(2) Положения о порядке и условиях размещения объектов на землях или земельных участках, находящихся в государственной или муниципальной собственности, на территории Пермского

края без предоставления земельных участков и установления сервитутов, утвержденного Постановлением Правительства Пермского края от 22.07.2015 № 478-п, представить в департамент земельных отношений в течении 1 месяца с момента размещения объектов материалы контрольной геодезической съемки размещенных объектов на бумажном и электронном носителях на безвозмездной основе.

В соответствии со статьей 20¹ Закона Пермского края от 14.09.2011 № 805-ПК «О градостроительной деятельности в Пермском крае» АО «Энергетик ПМ»:

Не позднее, чем за 10 рабочих дней до начала строительства и реконструкции безвозмездно передать в департамент градостроительства и архитектуры администрации города Перми один экземпляр копий разделов проектной документации, предусмотренных пунктом 1 части 12 статьи 48 Градостроительного кодекса Российской Федерации.

В течение 10 рабочих дней после окончания работ по строительству, реконструкции безвозмездно передать в департамент градостроительства и архитектуры администрации города Перми схему, отображающую расположение объекта и сетей инженерно-технического обеспечения, подписанную АО «Энергетик-ПМ», с приложением текстового и графического описания местоположения границ охранной и санитарно-защитной зоны, перечень координат характерных точек границ такой зоны.

Приложение:

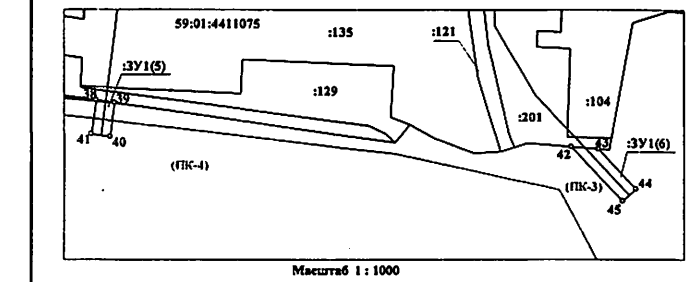
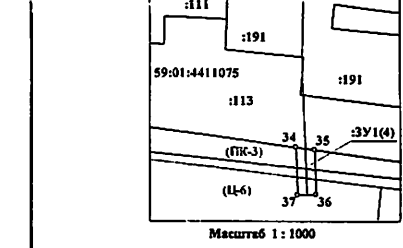
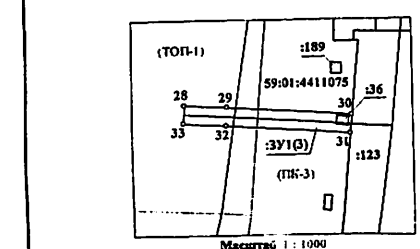
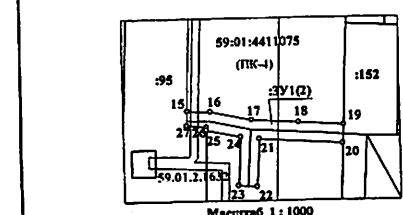
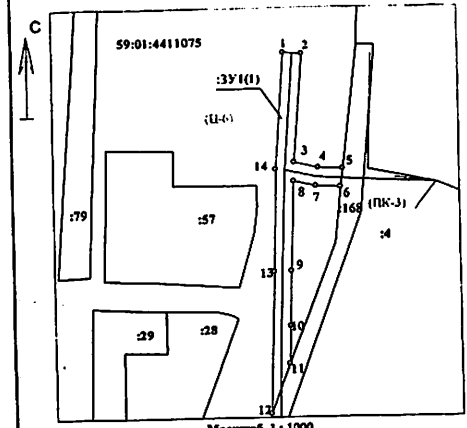
Схема предполагаемых к использованию земель или части земельного участка с координатами поворотных точек границы земельного участка (на 1 л. в 1 экз.).

Начальник отдела предоставления
земельных участков по работе
с юридическими лицами

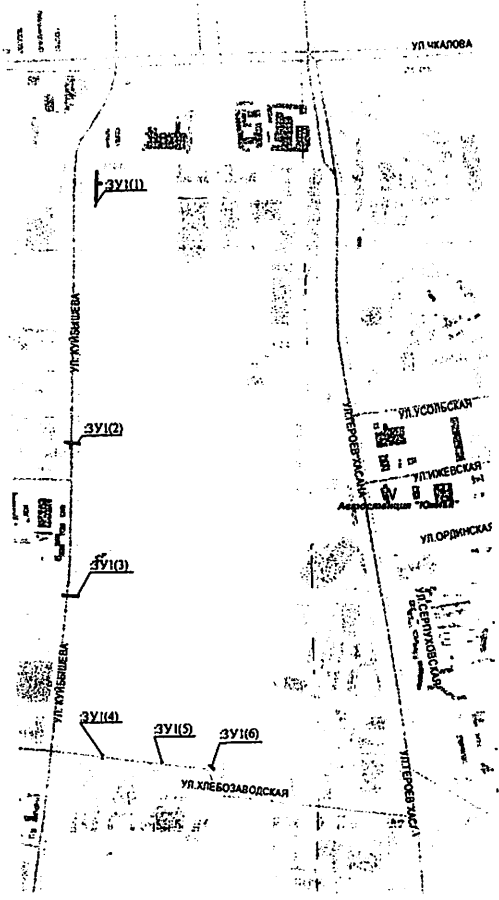


Н.М. Санникова

Схема предполагаемых к использованию земель или части земельного участка
 Объект: Линейные сооружения канализации (в том числе ливневой) и водоотведения
 Местоположение: Пермский край, г. Пермь, Свердловский район, проспект Комсомольский
 Категория земель: земли населенных пунктов
 Вид разрешенного использования земельного участка: для размещения сети водоснабжения для технологического присоединения объектов капитального строительства к сетям инженерно-технического обеспечения
 Площадь земель или части земельного участка: 1200 кв.м



- Условные обозначения:
- 1 — 2 — проектируемая граница земельного участка
 - — — граница кадастрового квартала
 - — — граница земельного участка, прошедшего ГКУ
 - — — красная линия
 - ПК-4 — граница территориальной зоны
 - — — обозначение территориальной зоны
 - 3У1 — обозначение кадастрового номера вновь образованного земельного участка
 - 59:01:4411075 — номер кадастрового квартала
 - :10 — номер земельного участка в кадастровом квартале
 - — — проектируемая сеть водопровода
 - — — зоны с особыми условиями использования территории



Площадь земельного участка 3У1(1)-507 кв.м
 Условный номер земельного участка: 3У1(1)

Номер точки границы	Координаты X	Координаты Y
1	514722.55	2232213.49
2	514722.15	2232218.47
3	514692.87	2232216.13
4	514691.31	2232222.52
5	514690.99	2232229.12
6	514685.98	2232228.51
7	514686.34	223221.83
8	514687.72	2232215.85
9	514663.42	2232214.94
10	514648.54	2232214.37
11	514638.09	2232213.99
12	514624.61	2232204.74
13	514663.28	2232210.34
14	514691.03	2232210.97
1	514722.55	2232213.49

Площадь земельного участка 3У1(2)-271 кв.м
 Условный номер земельного участка: 3У1(2)

Номер точки границы	Координаты X	Координаты Y
15	513988.88	2232112.25
16	513988.71	2232118.44
17	513986.42	2232129.36
18	513985.60	2232142.42
19	513984.82	2232154.43
20	513979.83	2232154.21
21	513981.28	2232131.57
22	513968.45	2232130.74
23	513968.77	2232125.75
24	513981.91	2232126.59
25	513983.74	2232117.34
26	513984.66	2232117.36
27	513985.03	2232112.11
15	513988.88	2232112.25

Площадь земельного участка 3У1(3)-125 кв.м
 Условный номер земельного участка: 3У1(3)

Номер точки границы	Координаты X	Координаты Y
28	513576.66	2232097.30
29	513575.99	2232108.84
30	513573.61	2232142.39
31	513568.64	2232141.87
32	513571.00	2232108.52
33	513571.67	2232097.01
28	513576.66	2232097.30

Площадь земельного участка 3У1(4)-62 кв.м
 Условный номер земельного участка: 3У1(4)

Номер точки границы	Координаты X	Координаты Y
34	513143.53	2232193.18
35	513142.85	2232198.20
36	513130.82	2232198.60
37	513130.65	2232193.60
34	513143.53	2232193.18

Площадь земельного участка 3У1(5)-47 кв.м
 Условный номер земельного участка: 3У1(5)

Номер точки границы	Координаты X	Координаты Y
38	513121.46	2232354.40
39	513120.75	2232359.38
40	513111.45	2232358.12
41	513112.11	2232353.17
38	513121.46	2232354.40

Площадь земельного участка 3У1(6)-88 кв.м
 Условный номер земельного участка: 3У1(6)

Номер точки границы	Координаты X	Координаты Y
42	513108.76	2232482.12
43	513108.17	2232489.47
44	513097.13	2232499.68
45	513093.74	2232496.01
42	513108.76	2232482.12

Описание границ смежных землепользователей:

Смежный землепользователь

от 1 до 5 Муниципальное (городское) земли

от 5 до 6 Земельный участок №59:01:4411075:168

от 6 до 11 Муниципальное (городское) земли

от 11 до 12 Земельный участок №59:01:4411075:168

от 12 до 1 Муниципальное (городское) земли

от 15 до 19 Муниципальное (городское) земли

от 19 до 20 Земельный участок №59:01:4411075:152

от 20 до 25 Муниципальное (городское) земли

от 25 до 15 Земельный участок №59:01:4410962:95

от 28 до 30 Муниципальное (городское) земли

от 30 до 31 Земельный участок №59:01:4411075:123

от 31 до 28 Муниципальное (городское) земли

от 34 до 35 Земельный участок №59:01:4411075:113

от 35 до 34 Муниципальное (городское) земли

от 38 до 39 Земельный участок №59:01:4411075:113

от 39 до 38 Муниципальное (городское) земли

от 42 до 43 Земельный участок №59:01:4411075:201

от 43 до 42 Муниципальное (городское) земли

